
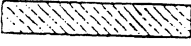


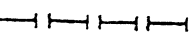
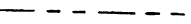
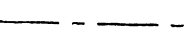
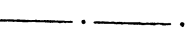

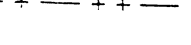
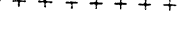



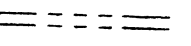





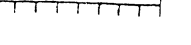







แบบเครื่องหมายที่ใช้ในแผนที่แสดงแนวเขตต่างๆ

เครื่องหมาย	
(1) 	ขอบเขตอ่างเก็บน้ำที่เป็นทางน้ำชลประทาน (กรณีขออนุญาตประกาศฯ ทางน้ำชลประทาน ม.๕) แนวเขตอ่างเก็บน้ำที่เป็นทางน้ำชลประทานที่จะเรียกเก็บค่าชลประทาน (กรณีขออนุญาตกฎกระทรวงฯ ม.๘) แนวเขตทางน้ำชลประทานที่จะเรียกเก็บค่าชลประทาน (กรณีขออนุญาตกฎกระทรวงฯ ม.๘)
(2) 	บริเวณที่เพิกถอน (เฉพาะกรณีที่เพิกถอนบางส่วน)
(3) 	บริเวณที่กั้นออก
(4) 	บริเวณประทานบัตรเหมืองแร่ (บริเวณอื่นที่ไม่ประสงค์จะให้ เป็นบริเวณที่กั้นออก แต่มีพื้นที่อยู่ในแนวเขต)
(5) 	เขตเส้นพรมแดนตามกฎหมาย ระหว่างราชอาณาจักรไทยกับ.....
(6) 	เขตจังหวัด
(7) 	เขตอำเภอ เขตกิ่งอำเภอ
(8) 	เขตตำบล เขตองค์การบริหารส่วนตำบล
(9) 	เขตเทศบาล
(10) 	แนวเขตป่าสงวนแห่งชาติ แนวเขตอุทยานแห่งชาติ แนวเขตวนอุทยาน แนวเขตรักษาพันธุ์สัตว์ป่า
(11) 	แนวเขตป่าไม้ถาวรตามมติคณะรัฐมนตรี
(12) 	แนวสายส่งไฟฟ้ากำลังสูง
(13) 	ทางหลวง ถนน ซอย
(14) 	ถนนลูกรัง พื้นถนนอ่อน
(15) 	ถนนเดิมขยาย
(16) 	ถนนโครงการ
(17) 	ทางรถไฟ
(18) 	สะพาน
(19) 	แม่น้ำ คลอง ห้วย
(20) 	อ่างเก็บน้ำ หนอง บึง
(21) 	คลองส่งน้ำ
(22) 	คลองระบายน้ำ
(23) 	เขื่อน
(24) 	รั้ว
(25) 	เส้นชั้นความสูง
(26) 	ภูเขา ควน เนิน

(27)	●	ศาลากลางจังหวัด
(28)	◎	ที่ว่าการอำเภอ
(29)	○	ที่ว่าการกิ่งอำเภอ
(30)	△	สถานที่ราชการ
(31)	⊕	โรงพยาบาล สถานีอนามัย
(32)	□	หมู่บ้าน บ้าน
(33)	▣	มหาวิทยาลัย วิทยาลัย โรงเรียน
(34)	⌘	วัด ศาสนสถาน
(35)	⊞	โบสถ์คริสต์ศาสนา
(36)	⌘	สุเหร่า มัสยิด โบสถ์มุสลิม
(37)	⌘	ศาลเจ้า ศาลเทพารักษ์
(38)	⊞	สนามบิน

หมายเหตุ

- สนามบิน ถ้ามีชื่อเฉพาะให้ใส่ชื่อเฉพาะในการออกแบบที่คล้าย เช่น ท่าอากาศยานลำปาง
- แนวเขตป่าสงวนแห่งชาติ แนวเขตอุทยานแห่งชาติ
แนวเขตวนอุทยาน แนวเขตรักษาพันธุ์สัตว์ป่า ถ้ามีชื่อเฉพาะ
ให้ใส่ชื่อเฉพาะในการออกแบบที่คล้าย เช่น อุทยานแห่งชาติเขาใหญ่
- เครื่องหมาย (8) ให้ระบุคำอธิบายเครื่องหมายตามข้อเท็จจริงที่แสดงในการออกแบบที่
- ในกรณีที่มีการออกแบบที่มีพื้นที่ของกรุงเทพมหานคร
 - ก. เครื่องหมาย (7) คำอธิบายเครื่องหมายให้เพิ่มคำว่า " เขตของเขต "
 - ข. เครื่องหมาย (8) คำอธิบายเครื่องหมายให้เพิ่มคำว่า " เขตของแขวง "
 - ค. เครื่องหมาย (27) คำอธิบายเครื่องหมายให้เพิ่มคำว่า " ศาลว่าการกรุงเทพมหานคร "
 - ง. เครื่องหมาย (28) คำอธิบายเครื่องหมายให้เพิ่มคำว่า " สำนักงานเขต "